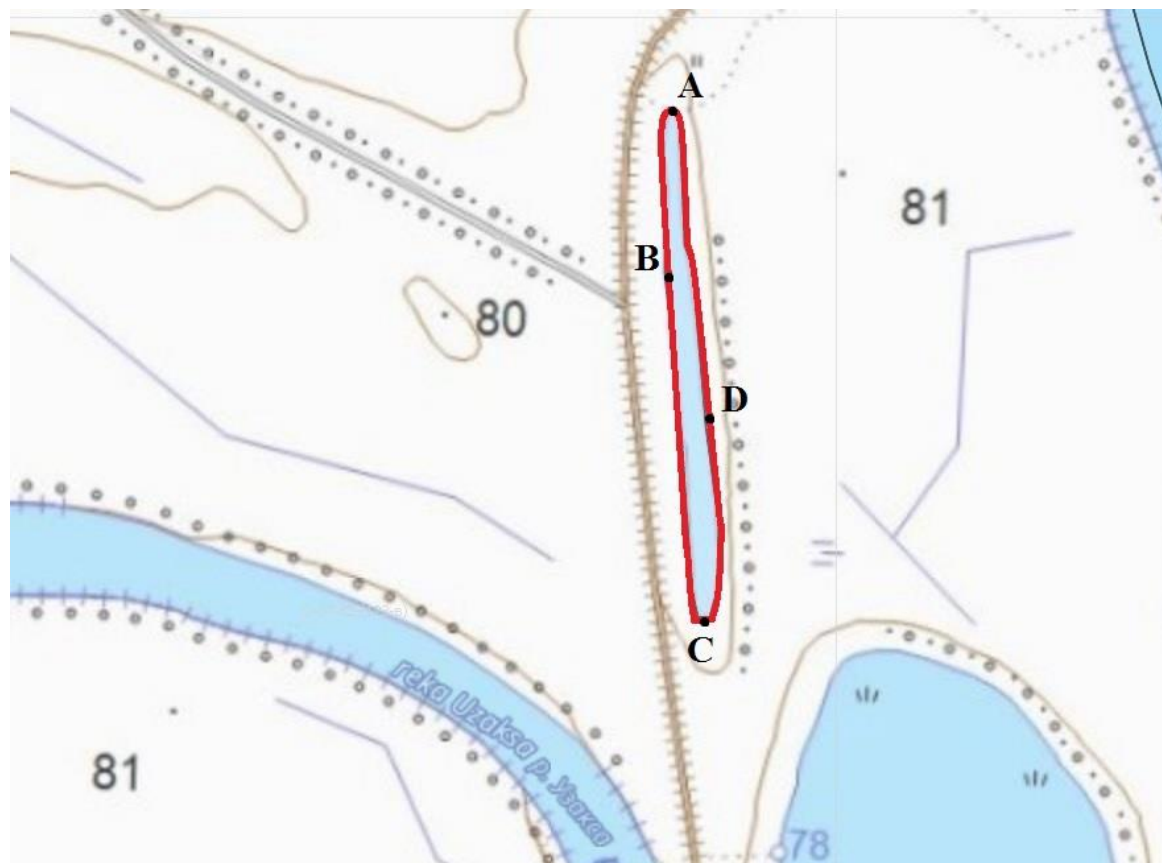


Озеро Амудское, Костромской район, Костромская область.
Площадь участка 9,0 га, протяженность 476 метров. Вид водопользования - совместное.



Координаты:

по береговой полосе линия между точками с координатами (А) 40°47'40,29" в.д. 57°50'34,57" с.ш. и точкой (В) 40°47'39,21" в.д. 57°50'28,16" с.ш., далее по береговой полосе до точки с координатами (С) 40°47'41,68" в.д. 57°50'19,44" с.ш., далее по береговой полосе линия до точки с координатами (D) 40°47'42,30" в.д. 57°50'24,54" с.ш., далее по береговой полосе линия до точки с координатами (А) 40°47'40,29" в.д. 57°50'34,57" с.ш.

Координаты		
№	Широта	Долгота
1	57°50'34,57"	40°47'40,29"
2	57°50'28,16"	40°47'39,21"
3	57°50'19,44"	40°47'41,68"
4	57°50'24,54"	40°47'42,30"

* использована система координат WGS-84

Озеро Долгое, Костромской район, Костромская область.
Площадь участка 10,29 га, протяженность 800 метров. Вид водопользования - совместное.



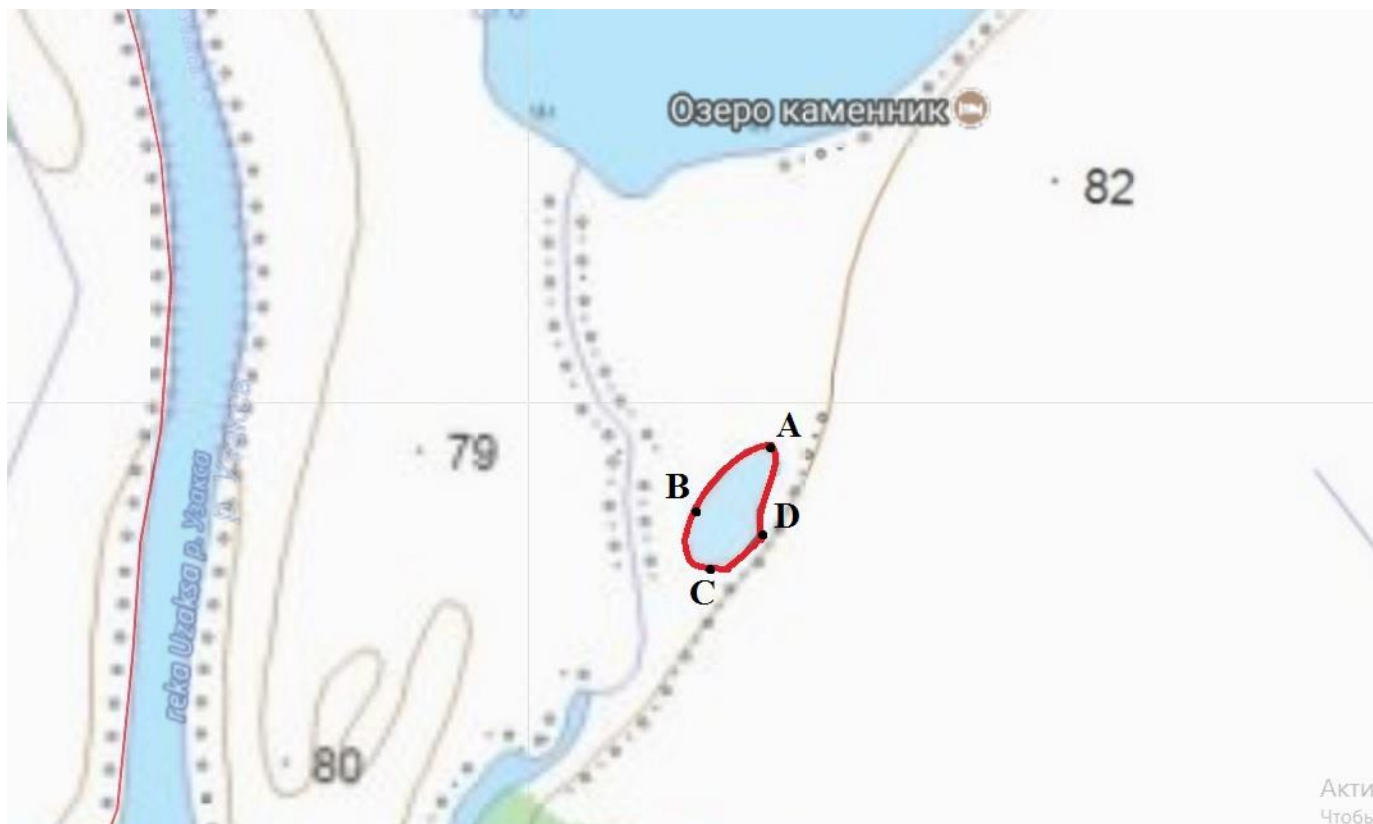
Координаты:

по береговой полосе линия между точками с координатами (А) $40^{\circ}46'57,34''$ в.д. $57^{\circ}51'32,28''$ с.ш. и точкой (В) $40^{\circ}46'54,40''$ в.д. $57^{\circ}51'22,17''$ с.ш., далее по береговой полосе до точки с координатами (С) $40^{\circ}47'05,99''$ в.д. $57^{\circ}51'07,38''$ с.ш., далее по береговой полосе линия до точки с координатами (D) $40^{\circ}47'04,14''$ в.д. $57^{\circ}51'14,20''$ с.ш., далее по береговой полосе линия до точки с координатами (А) $40^{\circ}46'57,34''$ в.д. $57^{\circ}51'32,28''$ с.ш.

Координаты		
№	Широта	Долгота
1	$57^{\circ}51'32,28''$	$40^{\circ}46'57,34''$
2	$57^{\circ}51'22,17''$	$40^{\circ}46'54,40''$
3	$57^{\circ}51'07,38''$	$40^{\circ}47'05,99''$
4	$57^{\circ}51'14,20''$	$40^{\circ}47'04,14''$

* использована система координат WGS-84

Озеро Малое, Костромской район, Костромская область.
Площадь участка 0,5 га, протяженность 160 метров. Вид водопользования - совместное.



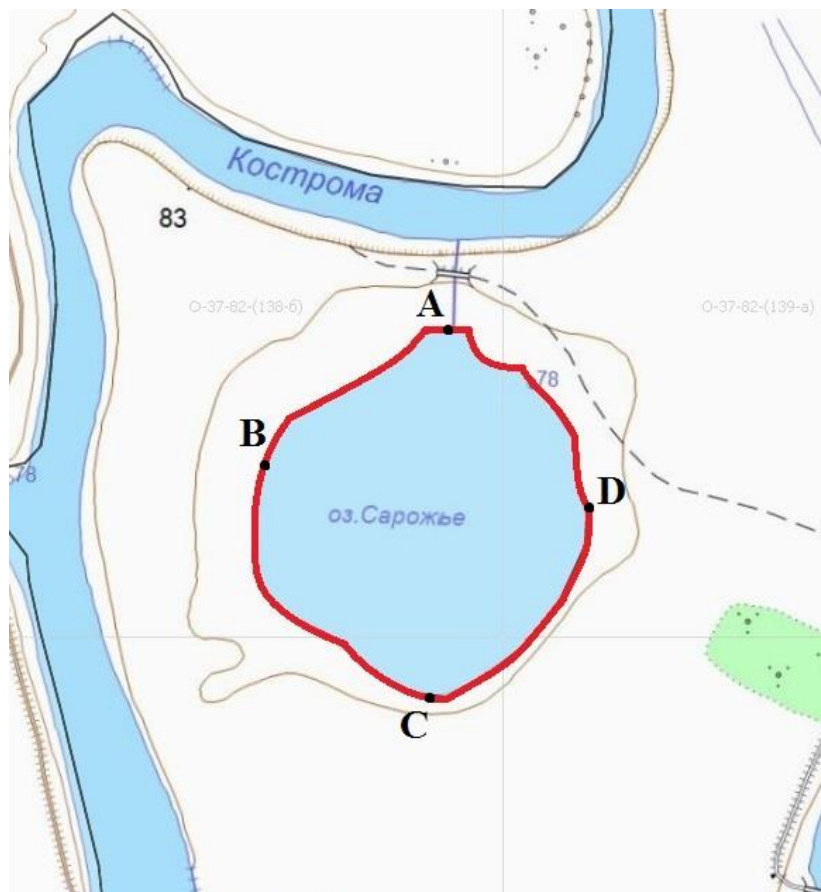
Координаты:

по береговой полосе линия между точками с координатами (А) 40°46'11,76" в.д. 57°51'13,46" с.ш. и точкой (В) 40°46'07,13" в.д. 57°51'11,08" с.ш., далее по береговой полосе до точки с координатами (С) 40°46'07,13" в.д. 57°51'09,02" с.ш., далее по береговой полосе линия до точки с координатами (D) 40°46'10,68" в.д. 57°51'10,25" с.ш., далее по береговой полосе линия до точки с координатами (А) 40°46'11,76" в.д. 57°51'13,46" с.ш.

Координаты		
№	Широта	Долгота
1	57°51'13,46"	40°46'11,76"
2	57°51'11,08"	40°46'07,13"
3	57°51'09,02"	40°46'07,13"
4	57°51'10,25"	40°46'10,68"

* использована система координат WGS-84

Озеро Сарожье, Костромской район, Костромская область.
Площадь участка 27,8 га, протяженность 708 метров. Вид водопользования - совместное.



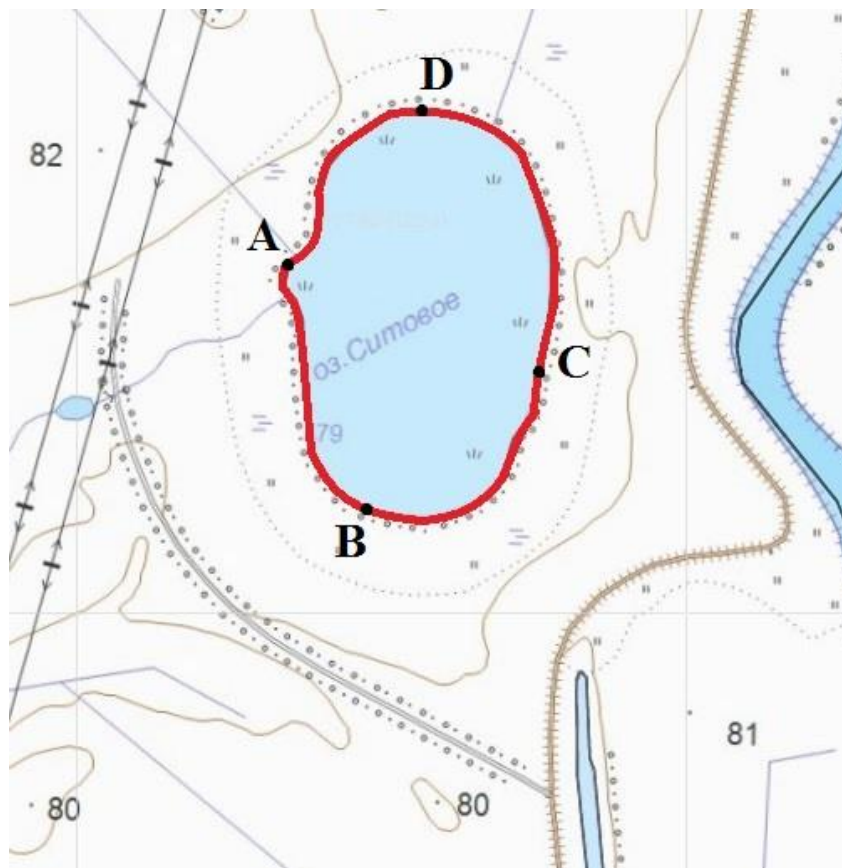
Координаты:

по береговой полосе линия между точками с координатами (А) $40^{\circ}48'39,46''$ в.д. $57^{\circ}49'41,77''$ с.ш. и точкой (В) $40^{\circ}48'17,06''$ в.д. $57^{\circ}49'32,23''$ с.ш., далее по береговой полосе до точки с координатами (С) $40^{\circ}48'36,22''$ в.д. $57^{\circ}49'18,98''$ с.ш., далее по береговой полосе линия до точки с координатами (D) $40^{\circ}48'55,99''$ в.д. $57^{\circ}49'30,09''$ с.ш., далее по береговой полосе линия до точки с координатами (А) $40^{\circ}48'39,46''$ в.д. $57^{\circ}49'41,77''$ с.ш.

Координаты		
№	Широта	Долгота
1	$57^{\circ}49'41,77''$	$40^{\circ}48'39,46''$
2	$57^{\circ}49'32,23''$	$40^{\circ}48'17,06''$
3	$57^{\circ}49'18,98''$	$40^{\circ}48'36,22''$
4	$57^{\circ}49'30,09''$	$40^{\circ}48'55,99''$

* использована система координат WGS-84

Озеро Ситовое, Костромской район, Костромская область.
Площадь участка 18,24 га, протяженность 620 метров. Вид водопользования - совместное.



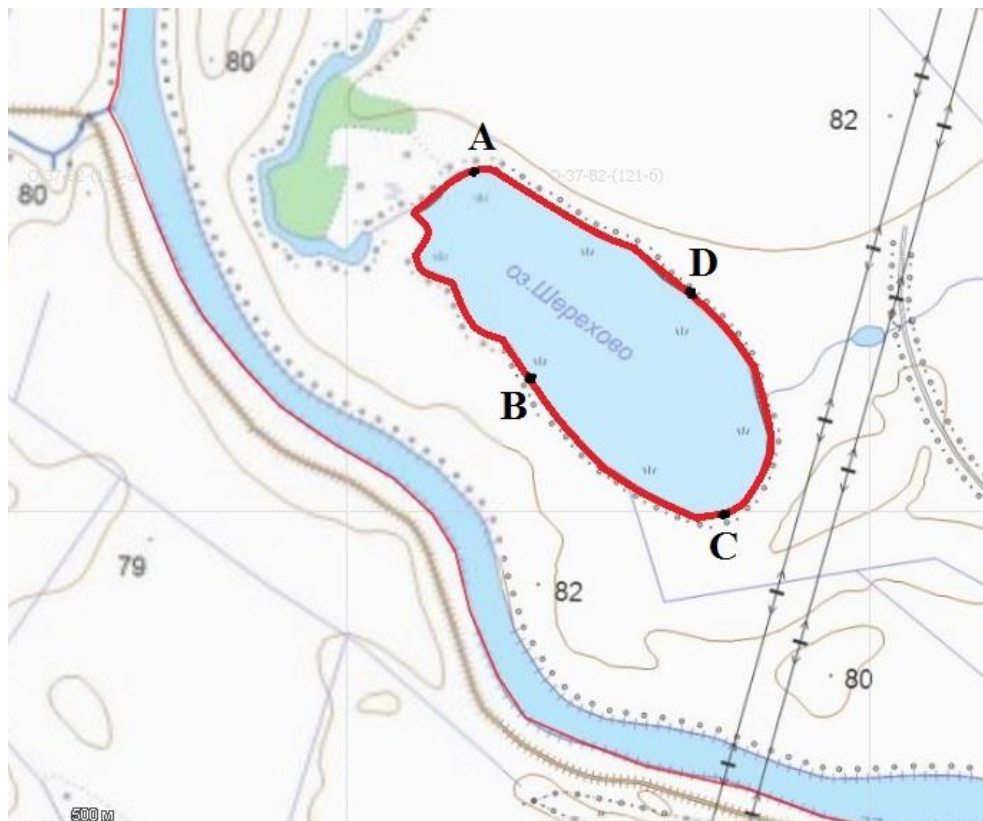
Координаты:

по береговой полосе линия между точками с координатами (А) 40°47'13,10" в.д. 57°50'53,48" с.ш. и точкой (В) 40°47'21,13" в.д. 57°50'41,89" с.ш., далее по береговой полосе до точки с координатами (С) 40°47'36,74" в.д. 57°50'49,70" с.ш., далее по береговой полосе линия до точки с координатами (D) 40°47'25,46" в.д. 57°51'01,62" с.ш., далее по береговой полосе линия до точки с координатами (А) 40°47'13,10" в.д. 57°50'53,48" с.ш.

Координаты		
№	Широта	Долгота
1	57°50'53,48"	40°47'13,10"
2	57°50'41,89"	40°47'21,13"
3	57°50'49,70"	40°47'36,74"
4	57°51'01,62"	40°47'25,46"

* использована система координат WGS-84

Озеро Шерехово, Костромской район, Костромская область.
Площадь участка 21,31 га, протяженность 826 метров. Вид водопользования - совместное.



Координаты:

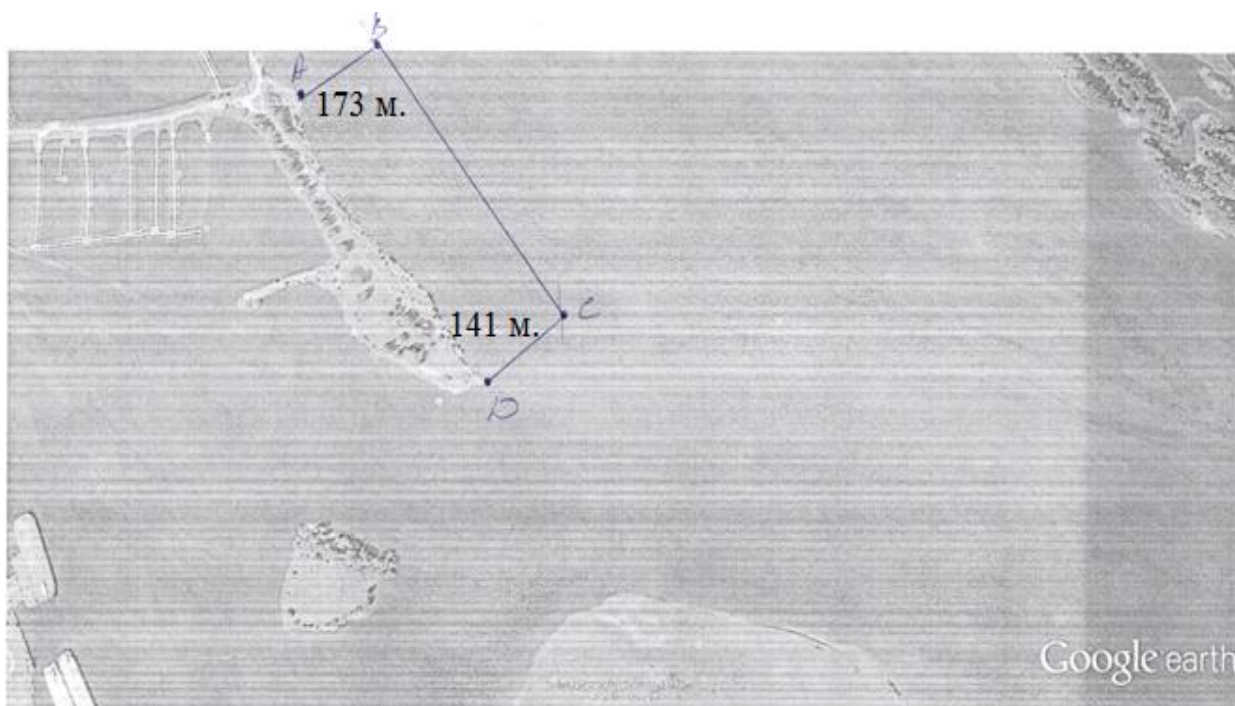
по береговой полосе линия между точками с координатами (А) 40°46'05,58" в.д. 57°50'57,18" с.ш. и точкой (В) 40°46'16,40" в.д. 57°50'45,75" с.ш., далее по береговой полосе до точки с координатами (С) 40°46'35,71" в.д. 57°50'37,37" с.ш., далее по береговой полосе линия до точки с координатами (D) 40°46'31,38" в.д. 57°50'51,10" с.ш., далее по береговой полосе линия до точки с координатами (А) 40°46'05,58" в.д. 57°50'57,18" с.ш.

Координаты		
№	Широта	Долгота
1	57°50'57,18"	40°46'05,58"
2	57°50'45,75"	40°46'16,40"
3	57°50'37,37"	40°46'35,71"
4	57°50'51,10"	40°46'31,38"

* использована система координат WGS-84

Рыбоводный участок

Горьковское водохранилище, река Волга, Красносельский район Костромской области, площадью 8,164 га. Вид водопользования - совместное.

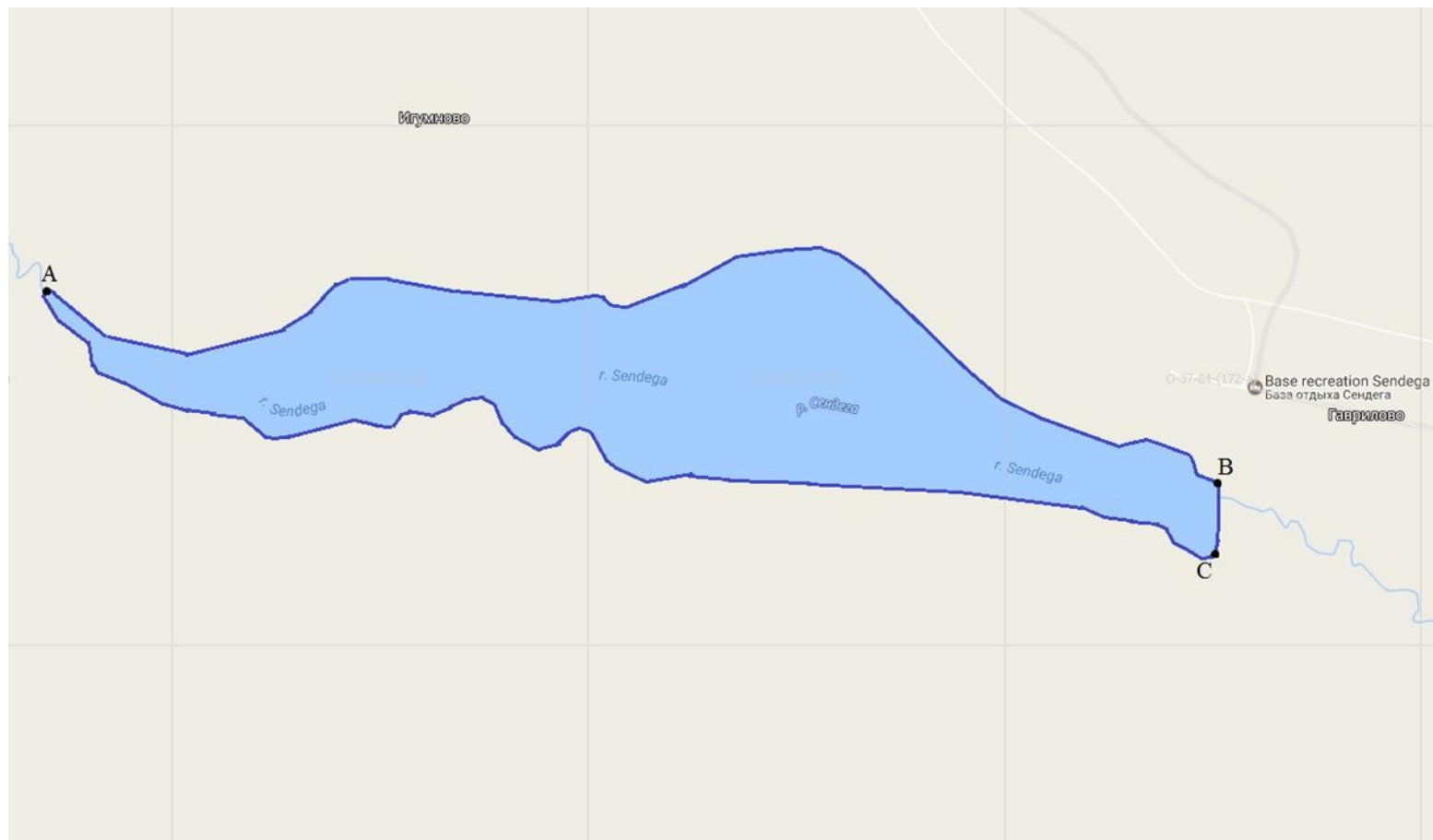


Текстовое описание: последовательная линия между точками с координатами (А) $41^{\circ}10'52,36''$ в.д. $57^{\circ}28'09,29''$ с.ш. и точкой (В) $41^{\circ}10'52,07''$ в.д. $57^{\circ}28'14,08''$ с.ш., далее по руслу реки линия между точками с координатами (С) $41^{\circ}11'22,28''$ в.д. $57^{\circ}28'13,98''$ с.ш. и точкой (D) $41^{\circ}11'22,66''$ в.д. $57^{\circ}28'08,63''$ с.ш., далее по береговой полосе линия до точки с координатами (А) $41^{\circ}10'52,36''$ в.д. $57^{\circ}28'09,29''$ с.ш.

Координаты		
№	широта	долгота
1	$57^{\circ}28'09,29''$	$41^{\circ}10'52,36''$
2	$57^{\circ}28'14,08''$	$41^{\circ}10'52,07''$
3	$57^{\circ}28'13,98''$	$41^{\circ}11'22,28''$
4	$57^{\circ}28'08,63''$	$41^{\circ}11'22,66''$

*использована система координат WGS84

Водохранилище реки Сендега, Судиславский район, Костромская область.
Площадь участка - 60 га, протяженность 2,72 км. Вид водопользования – совместное.



Координаты:

по береговой полосе линия между точками с координатами (А) 41°48'28,01" в.д. 57°47'18,02" с.ш. и точкой (В) 41°51'06,21" в.д. 57°47'04,27" с.ш., далее по прямой до точки с координатами (С) 41°51'05,06" в.д. 57°46'58,79" с.ш., далее по береговой полосе линия до точки с координатами (А) 41°48'28,01" в.д. 57°47'18,02" с.ш.

Координаты		
№	Широта	Долгота
1	57°47'18,02"	41°48'28,01"
2	57°47'04,27"	41°51'06,21"
3	57°46'58,79"	41°51'05,06"

* использована система координат WGS-84